



Comune
di Gela



PIANO URBANO DELLA MOBILITÀ E CONNESSA VALUTAZIONE AMBIENTALE STRATEGICA PER LA CITTA' DI GELA

Fase A: Studio e analisi del territorio e dei flussi di mobilità

Elaborato 1.4 - Rilievi dei tempi di percorrenza lungo i principali itinerari stradali cittadini



Gela, 8 agosto 2013

RAGGRUPPAMENTO TEMPORANEO DI IMPRESE





Questo documento riporta le elaborazioni relative ai rilievi dei tempi di percorrenza lungo i principali itinerari stradali cittadini operati nel corso del mese di Maggio 2013.

In particolare:

- Tavola TP01 - rilevamento dei tempi di percorrenza - riepilogo su tutti i percorsi;
- Tavola TP02 - rilevamento dei tempi di percorrenza - indicatori statistici su tutti i percorsi.
- Per ciascun percorso e senso di marcia:
 - tempo di percorrenza parziale di ciascun arco costituente il percorso;
 - velocità media di percorrenza di ciascun arco costituente il percorso;
 - velocità media dell'intero percorso e tempo complessivo di percorrenza.

RAGGRUPPAMENTO TEMPORANEO DI IMPRESE			Pag.
 lem	 STUDI E RICERCHE SUI SISTEMI DI TRASPORTO	 Ricerche applicate per lo sviluppo sostenibile	2

CITTA' DI GELA
PIANO URBANO DELLA MOBILITA' E CONNESSA VALUTAZIONE AMBIENTALE STRATEGICA
INDAGINI SUI TEMPI DI PERCORRENZA DEI PRINCIPALI ITINERARI STRADALI

TAVOLA TP01 - RILEVAMENTO DEI TEMPI DI PERCORRENZA - RIEPILOGO SU TUTTI I PERCORSI

Rev. 00 del 11/06/2013

Cod. Perc.	Toponimo	da	a	Ora Partenza	Lunghezza [km]	Tempo [h.mm.ss]	Vel. Media [km/h]
TP01A.1	S.S. 115 VIA VENEZIA	S.A. 115 EST INTERSEZIONE VIA GENERALE ANTONIO CASCINO	S.S. 115 OVEST ROTATORIA VIALE ENTRICO MATTEI (PRESSI SUPERMERCATO FORTE')	07:35	6,2	0.09.28	39,3
TP01A.2	S.S. 115 VIA VENEZIA	S.A. 115 EST INTERSEZIONE VIA GENERALE ANTONIO CASCINO	S.S. 115 OVEST ROTATORIA VIALE ENTRICO MATTEI (PRESSI SUPERMERCATO FORTE')	08:00	6,2	0.17.52	20,8
TP01A.3	S.S. 115 VIA VENEZIA	S.A. 115 EST INTERSEZIONE VIA GENERALE ANTONIO CASCINO	S.S. 115 OVEST ROTATORIA VIALE ENTRICO MATTEI (PRESSI SUPERMERCATO FORTE')	08:35	6,2	0.10.58	33,9
TP01R.1	S.S. 115 VIA VENEZIA	S.S. 115 OVEST ROTATORIA VIALE ENTRICO MATTEI (PRESSI SUPERMERCATO FORTE')	S.A. 115 EST INTERSEZIONE VIA GENERALE ANTONIO CASCINO	07:15	6,2	0.10.34	35,2
TP01R.2	S.S. 115 VIA VENEZIA	S.S. 115 OVEST ROTATORIA VIALE ENTRICO MATTEI (PRESSI SUPERMERCATO FORTE')	S.A. 115 EST INTERSEZIONE VIA GENERALE ANTONIO CASCINO	07:45	6,2	0.09.57	37,4
TP01R.3	S.S. 115 VIA VENEZIA	S.S. 115 OVEST ROTATORIA VIALE ENTRICO MATTEI (PRESSI SUPERMERCATO FORTE')	S.A. 115 EST INTERSEZIONE VIA GENERALE ANTONIO CASCINO	08:15	6,2	0.17.15	21,6
TP02A.1	S.S. 115 - VIALE CORTE MAGGIORE - LUNGO MARE FEDERICO II - VIA GEN. ANTONIO CASCINO - S.S.	S.S. 115 OVEST ROTATORIA VIALE ENTRICO MATTEI (PRESSI SUPERMERCATO FORTE')	S.A. 115 EST INTERSEZIONE VIA GENERALE ANTONIO CASCINO	07:50	7,6	0.11.47	38,7
TP02A.2	S.S. 115 - VIALE CORTE MAGGIORE - LUNGO MARE FEDERICO II - VIA GEN. ANTONIO CASCINO - S.S.	S.S. 115 OVEST ROTATORIA VIALE ENTRICO MATTEI (PRESSI SUPERMERCATO FORTE')	S.A. 115 EST INTERSEZIONE VIA GENERALE ANTONIO CASCINO	08:20	7,6	0.11.58	38,1
TP02A.3	S.S. 115 - VIALE CORTE MAGGIORE - LUNGO MARE FEDERICO II - VIA GEN. ANTONIO CASCINO - S.S.	S.S. 115 OVEST ROTATORIA VIALE ENTRICO MATTEI (PRESSI SUPERMERCATO FORTE')	S.A. 115 EST INTERSEZIONE VIA GENERALE ANTONIO CASCINO	08:55	7,6	0.11.23	40,1
TP02R.1	S.S. 115 - VIALE CORTE MAGGIORE - LUNGO MARE FEDERICO II - VIA GEN. ANTONIO CASCINO - S.S.	VIA GENERALE ANTONIO CASCINO INTERSEZIONE BRETPELLINA DI IMMISSIONE SU GRANDE	S.S. 115 OVEST ROTATORIA VIALE ENTRICO MATTEI (PRESSI SUPERMERCATO FORTE')	07:30	7,2	0.11.17	38,3
TP02R.2	S.S. 115 - VIALE CORTE MAGGIORE - LUNGO MARE FEDERICO II - VIA GEN. ANTONIO CASCINO - S.S.	VIA GENERALE ANTONIO CASCINO INTERSEZIONE BRETPELLINA DI IMMISSIONE SU GRANDE	S.S. 115 OVEST ROTATORIA VIALE ENTRICO MATTEI (PRESSI SUPERMERCATO FORTE')	08:05	7,2	0.11.02	39,2
TP02R.3	S.S. 115 - VIALE CORTE MAGGIORE - LUNGO MARE FEDERICO II - VIA GEN. ANTONIO CASCINO - S.S.	VIA GENERALE ANTONIO CASCINO INTERSEZIONE BRETPELLINA DI IMMISSIONE SU GRANDE	S.S. 115 OVEST ROTATORIA VIALE ENTRICO MATTEI (PRESSI SUPERMERCATO FORTE')	08:40	7,2	0.10.52	39,8
TP03A.1	VIA F. CRISPI - VIA BUTERA - CORSO SALVATORE ALDISIO - VIA TEVERE - VIA SETTEFARINE - S.P. 81	S.P. 81 VIA SETTEFARINE INTERSEZIONE VIA G. RENI	PIAZZA ENRICO MATTEI	07:30	6,8	0.17.56	22,8
TP03A.2	VIA F. CRISPI - VIA BUTERA - CORSO SALVATORE ALDISIO - VIA TEVERE - VIA SETTEFARINE - S.P. 81	S.P. 81 VIA SETTEFARINE INTERSEZIONE VIA G. RENI	PIAZZA ENRICO MATTEI	08:15	6,8	0.18.10	22,5
TP03A.3	VIA F. CRISPI - VIA BUTERA - CORSO SALVATORE ALDISIO - VIA TEVERE - VIA SETTEFARINE - S.P. 81	S.P. 81 VIA SETTEFARINE INTERSEZIONE VIA G. RENI	PIAZZA ENRICO MATTEI	08:55	6,8	0.16.32	24,7
TP03R.1	VIA F. CRISPI - VIA BUTERA - CORSO SALVATORE ALDISIO - VIA TEVERE - VIA SETTEFARINE - S.P. 81	PIAZZA ENRICO MATTEI	S.P. 81 VIA SETTEFARINE INTERSEZIONE VIA G. RENI	07:15	6,2	0.13.37	27,3
TP03R.2	VIA F. CRISPI - VIA BUTERA - CORSO SALVATORE ALDISIO - VIA TEVERE - VIA SETTEFARINE - S.P. 81	PIAZZA ENRICO MATTEI	S.P. 81 VIA SETTEFARINE INTERSEZIONE VIA G. RENI	07:55	6,2	0.17.41	21,0
TP03R.3	VIA F. CRISPI - VIA BUTERA - CORSO SALVATORE ALDISIO - VIA TEVERE - VIA SETTEFARINE - S.P. 81	PIAZZA ENRICO MATTEI	S.P. 81 VIA SETTEFARINE INTERSEZIONE VIA G. RENI	08:35	6,2	0.17.22	21,4
TOTALE					120,6	4.05.41	31,2

CITTA' DI GELA
PIANO URBANO DELLA MOBILITA' E CONNESSA VALUTAZIONE AMBIENTALE STRATEGICA
INDAGINI SUI TEMPI DI PERCORRENZA DEI PRINCIPALI ITINERARI STRADALI

TAVOLA TP01 - RILEVAMENTO DEI TEMPI DI PERCORRENZA - INDICATORI STATISTICI SU TUTTI I PERCORSI

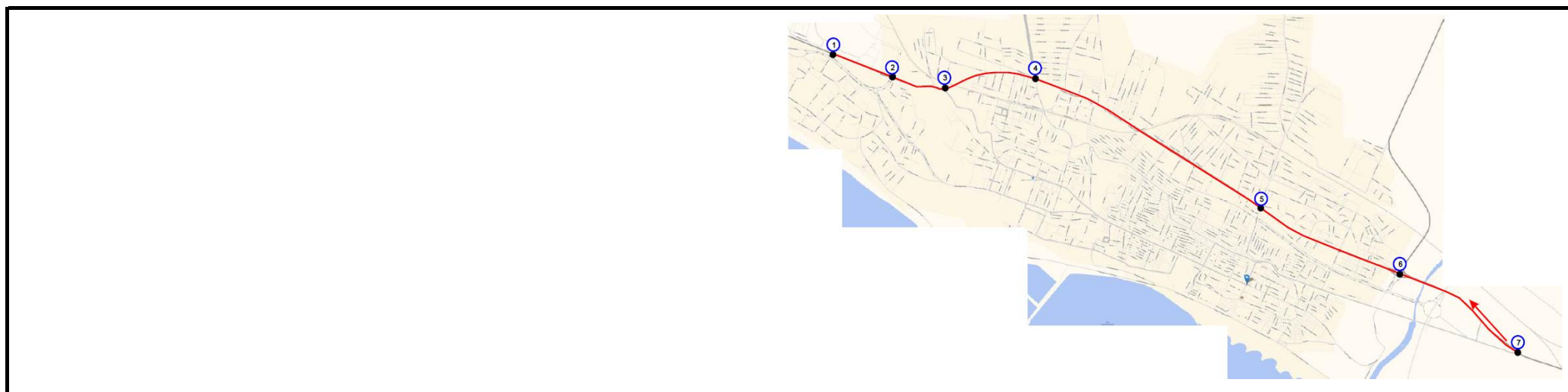
Rev. 00 del 11/06/2013

Cod. Perc.	Toponimo	da	a	Media dir. [km/h]	Media 2 dir. [km/h]	Differenza Vmax-Vmin direz. [km/h]	Differenza Vmax-Vmin 2 direz. [km/h]	Dev. Std. per direz.	Dev. Std. 2 direz.
TP01A.1	S.S. 115 VIA VENEZIA	S.A. 115 EST INTERSEZIONE VIA GENERALE ANTONIO CASCINO	S.S. 115 OVEST ROTATORIA VIALE ENTRICO MATTEI (PRESSI SUPERMERCATO FORTE)	31,3	31,4	18,5	18,5	9,50	8,1
TP01A.2	S.S. 115 VIA VENEZIA	S.A. 115 EST INTERSEZIONE VIA GENERALE ANTONIO CASCINO	S.S. 115 OVEST ROTATORIA VIALE ENTRICO MATTEI (PRESSI SUPERMERCATO FORTE)						
TP01A.3	S.S. 115 VIA VENEZIA	S.A. 115 EST INTERSEZIONE VIA GENERALE ANTONIO CASCINO	S.S. 115 OVEST ROTATORIA VIALE ENTRICO MATTEI (PRESSI SUPERMERCATO FORTE)						
TP01R.1	S.S. 115 VIA VENEZIA	S.S. 115 OVEST ROTATORIA VIALE ENTRICO MATTEI (PRESSI SUPERMERCATO FORTE)	S.A. 115 EST INTERSEZIONE VIA GENERALE ANTONIO CASCINO	31,4	31,4	15,8	18,5	8,57	8,1
TP01R.2	S.S. 115 VIA VENEZIA	S.S. 115 OVEST ROTATORIA VIALE ENTRICO MATTEI (PRESSI SUPERMERCATO FORTE)	S.A. 115 EST INTERSEZIONE VIA GENERALE ANTONIO CASCINO						
TP01R.3	S.S. 115 VIA VENEZIA	S.S. 115 OVEST ROTATORIA VIALE ENTRICO MATTEI (PRESSI SUPERMERCATO FORTE)	S.A. 115 EST INTERSEZIONE VIA GENERALE ANTONIO CASCINO						
TP02A.1	S.S. 115 - VIALE CORTE MAGGIORE - LUNGO MARE FEDERICO II - VIA GEN. ANTONIO CASCINO - S.S.	S.S. 115 OVEST ROTATORIA VIALE ENTRICO MATTEI (PRESSI SUPERMERCATO FORTE)	S.A. 115 EST INTERSEZIONE VIA GENERALE ANTONIO CASCINO	39,0	39,0	2,0	2,0	1,00	0,8
TP02A.2	S.S. 115 - VIALE CORTE MAGGIORE - LUNGO MARE FEDERICO II - VIA GEN. ANTONIO CASCINO - S.S.	S.S. 115 OVEST ROTATORIA VIALE ENTRICO MATTEI (PRESSI SUPERMERCATO FORTE)	S.A. 115 EST INTERSEZIONE VIA GENERALE ANTONIO CASCINO						
TP02A.3	S.S. 115 - VIALE CORTE MAGGIORE - LUNGO MARE FEDERICO II - VIA GEN. ANTONIO CASCINO - S.S.	S.S. 115 OVEST ROTATORIA VIALE ENTRICO MATTEI (PRESSI SUPERMERCATO FORTE)	S.A. 115 EST INTERSEZIONE VIA GENERALE ANTONIO CASCINO						
TP02R.1	S.S. 115 - VIALE CORTE MAGGIORE - LUNGO MARE FEDERICO II - VIA GEN. ANTONIO CASCINO - S.S.	VIA GENERALE ANTONIO CASCINO INTERSEZIONE BRETPELLINA DI IMMISSIONE SU GRANDE	S.S. 115 OVEST ROTATORIA VIALE ENTRICO MATTEI (PRESSI SUPERMERCATO FORTE)	39,1	39,1	1,5	2,0	0,74	0,8
TP02R.2	S.S. 115 - VIALE CORTE MAGGIORE - LUNGO MARE FEDERICO II - VIA GEN. ANTONIO CASCINO - S.S.	VIA GENERALE ANTONIO CASCINO INTERSEZIONE BRETPELLINA DI IMMISSIONE SU GRANDE	S.S. 115 OVEST ROTATORIA VIALE ENTRICO MATTEI (PRESSI SUPERMERCATO FORTE)						
TP02R.3	S.S. 115 - VIALE CORTE MAGGIORE - LUNGO MARE FEDERICO II - VIA GEN. ANTONIO CASCINO - S.S.	VIA GENERALE ANTONIO CASCINO INTERSEZIONE BRETPELLINA DI IMMISSIONE SU GRANDE	S.S. 115 OVEST ROTATORIA VIALE ENTRICO MATTEI (PRESSI SUPERMERCATO FORTE)						
TP03A.1	VIA F. CRISPI - VIA BUTERA - CORSO SALVATORE ALDISIO - VIA TEVERE - VIA SETTEFARINE - S.P. 81	S.P. 81 VIA SETTEFARINE INTERSEZIONE VIA G. RENO	PIAZZA ENRICO MATTEI	23,3	23,3	2,2	6,3	1,21	2,4
TP03A.2	VIA F. CRISPI - VIA BUTERA - CORSO SALVATORE ALDISIO - VIA TEVERE - VIA SETTEFARINE - S.P. 81	S.P. 81 VIA SETTEFARINE INTERSEZIONE VIA G. RENO	PIAZZA ENRICO MATTEI						
TP03A.3	VIA F. CRISPI - VIA BUTERA - CORSO SALVATORE ALDISIO - VIA TEVERE - VIA SETTEFARINE - S.P. 81	S.P. 81 VIA SETTEFARINE INTERSEZIONE VIA G. RENO	PIAZZA ENRICO MATTEI						
TP03R.1	VIA F. CRISPI - VIA BUTERA - CORSO SALVATORE ALDISIO - VIA TEVERE - VIA SETTEFARINE - S.P. 81	PIAZZA ENRICO MATTEI	S.P. 81 VIA SETTEFARINE INTERSEZIONE VIA G. RENO	23,3	23,3	6,3	6,3	3,52	2,4
TP03R.2	VIA F. CRISPI - VIA BUTERA - CORSO SALVATORE ALDISIO - VIA TEVERE - VIA SETTEFARINE - S.P. 81	PIAZZA ENRICO MATTEI	S.P. 81 VIA SETTEFARINE INTERSEZIONE VIA G. RENO						
TP03R.3	VIA F. CRISPI - VIA BUTERA - CORSO SALVATORE ALDISIO - VIA TEVERE - VIA SETTEFARINE - S.P. 81	PIAZZA ENRICO MATTEI	S.P. 81 VIA SETTEFARINE INTERSEZIONE VIA G. RENO						

CITTA' DI GELA
PIANO URBANO DELLA MOBILITA' E CONNESSA VALUTAZIONE AMBIENTALE STRATEGICA
INDAGINI SUI TEMPI DI PERCORRENZA DEI PRINCIPALI ITINERARI STRADALI

Codice:	TP01A.1				Rev. 00 del 11/06/2013
Descrizione:	S.S. 115 VIA VENEZIA				
da:	S.A. 115 EST INTERSEZIONE VIA GENERALE ANTONIO CASCINO				
a:	S.S. 115 OVEST ROTATORIA VIA ENTRICO MATTEI (PRESSI SUPERMERCATO FORTE')				
Data:	13/05/2013	Ora Inizio Percorso:	07:35	Ora Fine Percorso:	07:44

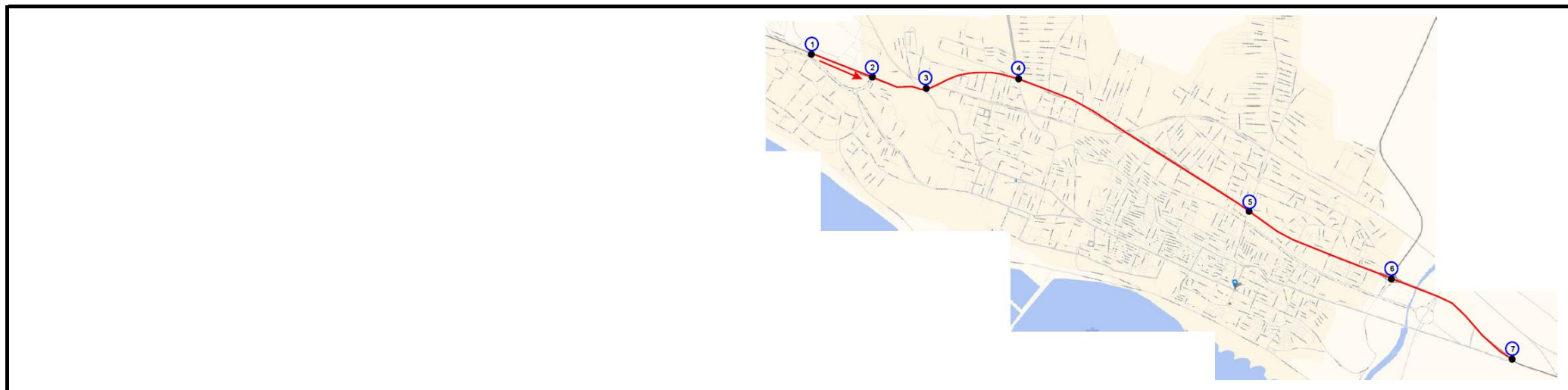
ESTREMI DEL PERCORSO		Non iniziale	Nodo fine	Lungh. arco [km]	Tempi percorrenza		Vel. media arco [km/h]
da	a				Parziali	Progr.	
Intersezione Via Generale Antonio Cascino	Rotonda S.S 117	7	6	1,100	01:10	0.01.10	56,6
Rotonda S.S 117	Intersezione Via Settefarine	6	5	1,300	02:26	0.03.36	32,1
Intersezione Via Settefarine	Rotonda Via Butera	5	4	2,100	03:02	0.06.38	41,5
Rotonda Via Butera	Intersezione Via Licata	4	3	0,700	01:14	0.07.52	34,1
Intersezione Via Licata	Rotonda Viale Cortemaggiore	3	2	0,500	00:40	0.08.32	45,0
Rotonda Viale Cortemaggiore	Rotonda pressi supermercato Fortè/Viale Enrico Mattei	2	1	0,500	00:56	0.09.28	32,1
TOTALE PERCORSO				6,200	----	0.09.28	39,3



CITTA' DI GELA
PIANO URBANO DELLA MOBILITA' E CONNESSA VALUTAZIONE AMBIENTALE STRATEGICA
INDAGINI SUI TEMPI DI PERCORRENZA DEI PRINCIPALI ITINERARI STRADALI

Codice:	TP01R.1				Rev. 00 del 11/06/2013
Descrizione:	S.S. 115 VIA VENEZIA				
da:	S.S. 115 OVEST ROTATORIA VIA ENTRICO MATTEI (PRESSI SUPERMERCATO FORTE')				
a:	S.A. 115 EST INTERSEZIONE VIA GENERALE ANTONIO CASCINO				
Data:	13/05/2013	Ora Inizio Percorso:	07:15	Ora Fine Percorso:	07:25

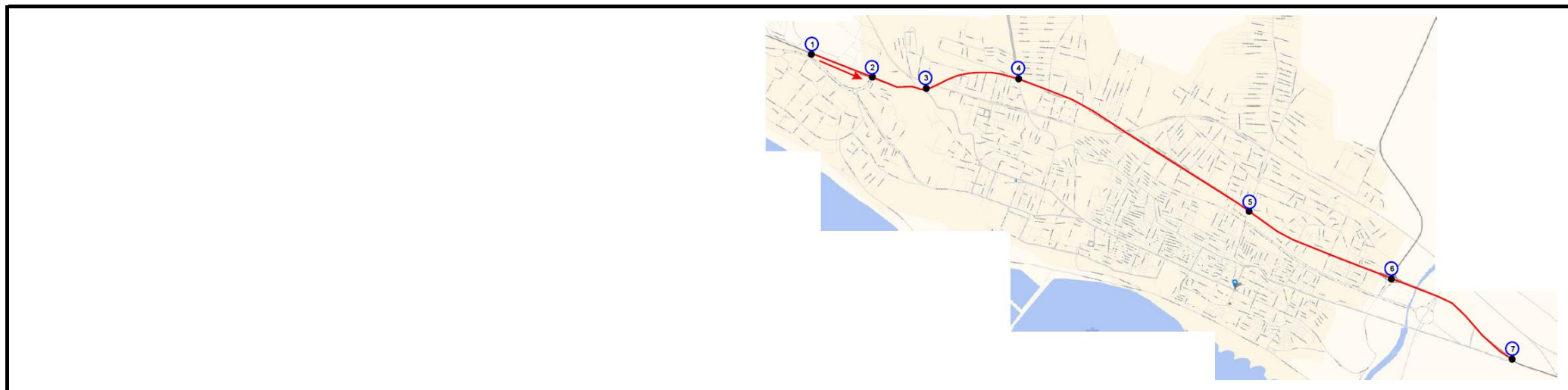
ESTREMI DEL PERCORSO		Non iniziale	Nodo fine	Lungh. arco [km]	Tempi percorrenza		Vel. media arco [km/h]
da	a				Parziali	Progr.	
Rotonda pressi supermercato Fortè/Viale Enrico Mattei	Rotonda Viale Cortemaggiore	1	2	0,500	01:00	0.01.00	30,0
Rotonda Viale Cortemaggiore	Intersezione Via Licata	2	3	0,500	00:53	0.01.53	34,0
Intersezione Via Licata	Rotonda Via Butera	3	4	0,700	01:14	0.03.07	34,1
Rotonda Via Butera	Intersezione Via Settefarine	4	5	2,100	03:21	0.06.28	37,6
Intersezione Via Settefarine	Rotonda S.S 117	5	6	1,200	02:35	0.09.03	27,9
Rotonda S.S 117	Intersezione Via Generale Antonio Cascino	6	7	1,200	01:31	0.10.34	47,5
TOTALE PERCORSO				6,200	----	0.10.34	35,2



CITTA' DI GELA
PIANO URBANO DELLA MOBILITA' E CONNESSA VALUTAZIONE AMBIENTALE STRATEGICA
INDAGINI SUI TEMPI DI PERCORRENZA DEI PRINCIPALI ITINERARI STRADALI

Codice:	TP01R.2				Rev. 00 del 11/06/2013
Descrizione:	S.S. 115 VIA VENEZIA				
da:	S.S. 115 OVEST ROTATORIA VIA ENTRICO MATTEI (PRESSI SUPERMERCATO FORTE')				
a:	S.A. 115 EST INTERSEZIONE VIA GENERALE ANTONIO CASCINO				
Data:	13/05/2013	Ora Inizio Percorso:	07:45	Ora Fine Percorso:	07:54

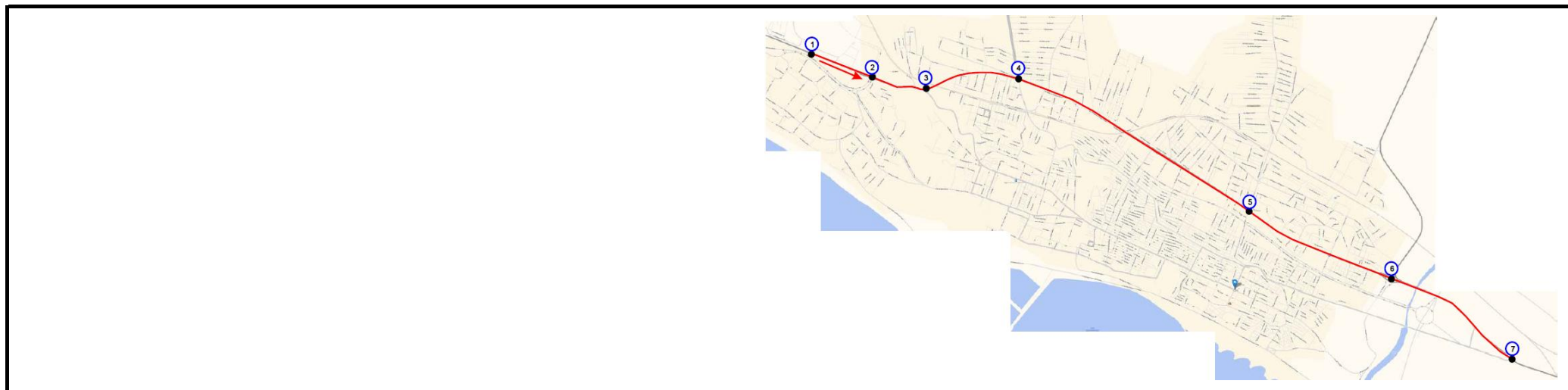
ESTREMI DEL PERCORSO		Non iniziale	Nodo fine	Lungh. arco [km]	Tempi percorrenza		Vel. media arco [km/h]
da	a				Parziali	Progr.	
Rotonda pressi supermercato Fortè/Viale Enrico Mattei	Rotonda Viale Cortemaggiore	1	2	0,500	00:56	0.00.56	32,1
Rotonda Viale Cortemaggiore	Intersezione Via Licata	2	3	0,500	00:43	0.01.39	41,9
Intersezione Via Licata	Rotonda Via Butera	3	4	0,700	01:20	0.02.59	31,5
Rotonda Via Butera	Intersezione Via Settefarine	4	5	2,100	03:11	0.06.10	39,6
Intersezione Via Settefarine	Rotonda S.S 117	5	6	1,200	02:15	0.08.25	32,0
Rotonda S.S 117	Intersezione Via Generale Antonio Cascino	6	7	1,200	01:32	0.09.57	47,0
TOTALE PERCORSO				6,200	----	0.09.57	37,4



CITTA' DI GELA
PIANO URBANO DELLA MOBILITA' E CONNESSA VALUTAZIONE AMBIENTALE STRATEGICA
INDAGINI SUI TEMPI DI PERCORRENZA DEI PRINCIPALI ITINERARI STRADALI

Codice:	TP01R.3				Rev. 00 del 11/06/2013
Descrizione:	S.S. 115 VIA VENEZIA				
da:	S.S. 115 OVEST ROTATORIA VIA ENTRICO MATTEI (PRESSI SUPERMERCATO FORTE')				
a:	S.A. 115 EST INTERSEZIONE VIA GENERALE ANTONIO CASCINO				
Data:	13/05/2013	Ora Inizio Percorso:	08:15	Ora Fine Percorso:	08:32

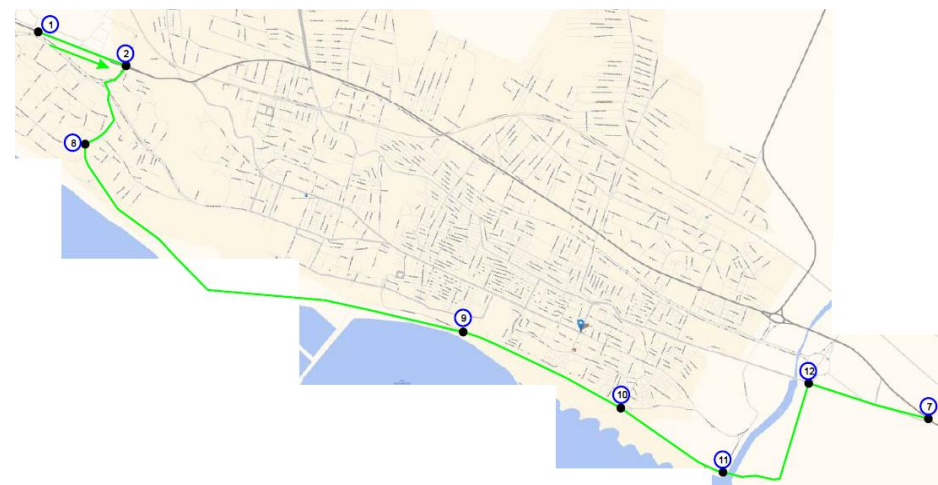
ESTREMI DEL PERCORSO		Non iniziale	Nodo fine	Lungh. arco [km]	Tempi percorrenza		Vel. media arco [km/h]
da	a				Parziali	Progr.	
Rotonda pressi supermercato Fortè/Viale Enrico Mattei	Rotonda Viale Cortemaggiore	1	2	0,500	00:54	0.00.54	33,3
Rotonda Viale Cortemaggiore	Intersezione Via Licata	2	3	0,500	00:50	0.01.44	36,0
Intersezione Via Licata	Rotonda Via Butera	3	4	0,700	05:09	0.06.53	8,2
Rotonda Via Butera	Intersezione Via Settefarine	4	5	2,100	06:15	0.13.08	20,2
Intersezione Via Settefarine	Rotonda S.S 117	5	6	1,200	02:45	0.15.53	26,2
Rotonda S.S 117	Intersezione Via Generale Antonio Cascino	6	7	1,200	01:22	0.17.15	52,7
TOTALE PERCORSO				6,200	----	0.17.15	21,6



CITTA' DI GELA
PIANO URBANO DELLA MOBILITA' E CONNESSA VALUTAZIONE AMBIENTALE STRATEGICA
INDAGINI SUI TEMPI DI PERCORRENZA DEI PRINCIPALI ITINERARI STRADALI

Codice:	TP02A.1				Rev. 00 del 11/06/2013
Descrizione:	S.S. 115 - VIALE CORTE MAGGIORE - LUNGO MARE FEDERICO II - VIA GEN. ANTONIO CASCINO - S.S. 115				
da:	S.S. 115 OVEST ROTATORIA VIALE ENTRICO MATTEI (PRESSI SUPERMERCATO FORTE')				
a:	S.A. 115 EST INTERSEZIONE VIA GENERALE ANTONIO CASCINO				
Data:	30/05/2013	Ora Inizio Percorso:	07:50	Ora Fine Percorso:	08:01

ESTREMI DEL PERCORSO		Non iniziale	Nodo fine	Lungh. arco [km]	Tempi percorrenza		Vel. media arco [km/h]
da	a				Parziali	Progr.	
Rotonda pressi supermercato Fortè/Viale Enrico Mattei	Rotonda Viale Cortemaggiore	1	2	0,400	00:58	0.00.58	24,8
Rotonda Viale Cortemaggiore	Rotonda Lungo Mare Federico II di Svevia	2	8	0,600	01:12	0.02.10	30,0
Rotonda Lungo Mare Federico II di Svevia	Intersezione Via Paolo Borsellino	8	9	2,900	04:03	0.06.13	43,0
Intersezione Via Paolo Borsellino	Intersezione Via Mare	9	10	1,100	01:44	0.07.57	38,1
Intersezione Via Mare	Intersezione Via Fiume di Gela	10	11	0,700	00:58	0.08.55	43,4
Intersezione Via Fiume di Gela	Intersezione Viale Raffineria/Via Generale Antonio Cascino	11	12	1,100	01:43	0.10.38	38,4
Intersezione Viale Raffineria/Via Generale Antonio Cascino	Intersezione Via Generale Antonio Cascino/S.S. 115	12	7	0,800	01:09	0.11.47	41,7
TOTALE PERCORSO				7,600	----	0.11.47	38,7



CITTA' DI GELA
PIANO URBANO DELLA MOBILITA' E CONNESSA VALUTAZIONE AMBIENTALE STRATEGICA
INDAGINI SUI TEMPI DI PERCORRENZA DEI PRINCIPALI ITINERARI STRADALI

Codice:	TP03A.1				Rev. 00 del 11/06/2013
Descrizione:	VIA F. CRISPI - VIA BUTERA - CORSO SALVATORE ALDISIO - VIA TEVERE - VIA SETTEFARINE - S.P. 81				
da:	S.P. 81 VIA SETTEFARINE INTERSEZIONE VIA G. RENI				
a:	PIAZZA ENRICO MATTEI				
Data:	15/10/2013	Ora Inizio Percorso:	07:30	Ora Fine Percorso:	07:47

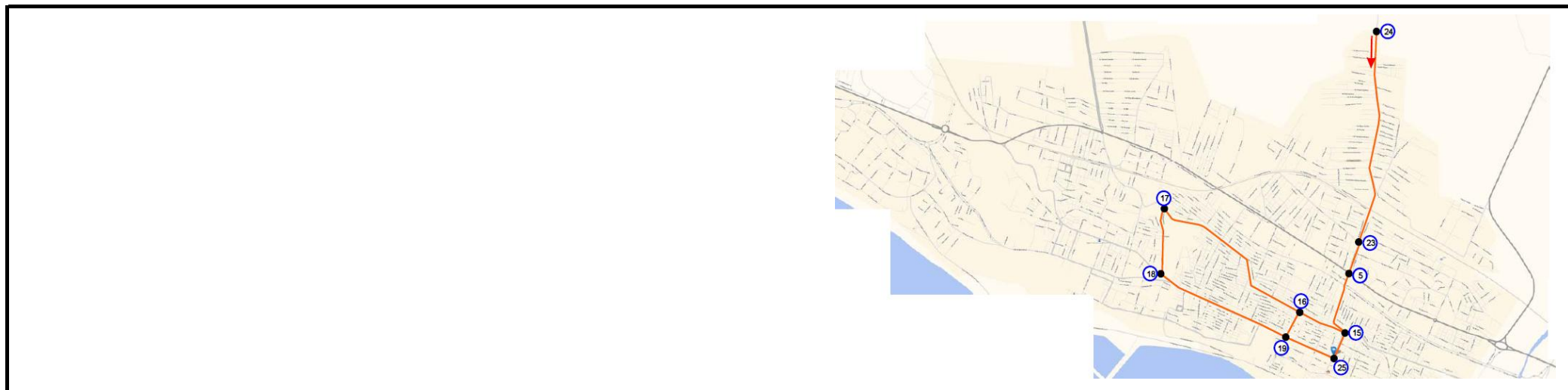
ESTREMI DEL PERCORSO				Lungh. arco [km]	Tempi percorrenza		Vel. media arco [km/h]
da	a	Non iniziale	Nodo fine		Parziali	Progr.	
Intersezione S.P. 81/Via G. Reni	Rotonda Via Settefarine/Via Borromini	24	23	1,600	02:22	0.02.22	40,6
Rotonda Via Settefarine/Via Borromini	Intersezione Via Tevere/S.S. 115 Via Venezia/Via Settefarine	23	5	0,300	00:34	0.02.56	31,8
Intersezione Via Tevere/S.S. 115 Via Venezia/Via Settefarine	Piazza Enrico Mattei	5	15	0,500	01:07	0.04.03	26,9
Piazza Enrico Mattei	Intersezione Via Navarra Bresmes/Corso Vittorio Emanuele	15	25	0,200	00:33	0.04.36	21,8
Intersezione Via Navarra Bresmes/Corso Vittorio Emanuele	Intersezione Corso Vittorio Emanuele/Via G. Matteotti	25	19	0,400	00:42	0.05.18	34,3
Intersezione Corso Vittorio Emanuele/Via G. Matteotti	Intersezione Via G. Matteotti/Via F. Crispi	19	16	0,200	03:40	0.08.58	3,3
Intersezione Via G. Matteotti/Via F. Crispi	Rotonda Via F. Crispi/Via Butera	16	17	1,400	01:36	0.10.34	52,5
Rotonda Via F. Crispi/Via Butera	Intersezione Via Butera/Via Palazzi	17	18	0,600	02:34	0.13.08	14,0
Intersezione Via Butera/Via Palazzi	Intersezione Corso Salvatore Aldisio/Via G. Matteotti	18	15	1,000	01:22	0.14.30	43,9
Intersezione Corso Salvatore Aldisio/Via G. Matteotti	Intersezione Via G. Matteotti/Via F. Crispi	19	16	0,200	02:06	0.16.36	5,7
Intersezione Via G. Matteotti/Via F. Crispi	Piazza Enrico Mattei	16	15	0,400	01:20	0.17.56	18,0
TOTALE PERCORSO							
				6,800	----	0.17.56	22,8



CITTA' DI GELA
PIANO URBANO DELLA MOBILITA' E CONNESSA VALUTAZIONE AMBIENTALE STRATEGICA
INDAGINI SUI TEMPI DI PERCORRENZA DEI PRINCIPALI ITINERARI STRADALI

Codice:	TP03A.2				Rev. 00 del 11/06/2013
Descrizione:	VIA F. CRISPI - VIA BUTERA - CORSO SALVATORE ALDISIO - VIA TEVERE - VIA SETTEFARINE - S.P. 81				
da:	S.P. 81 VIA SETTEFARINE INTERSEZIONE VIA G. RENI				
a:	PIAZZA ENRICO MATTEI				
Data:	15/10/2013	Ora Inizio Percorso:	08:15	Ora Fine Percorso:	08:33

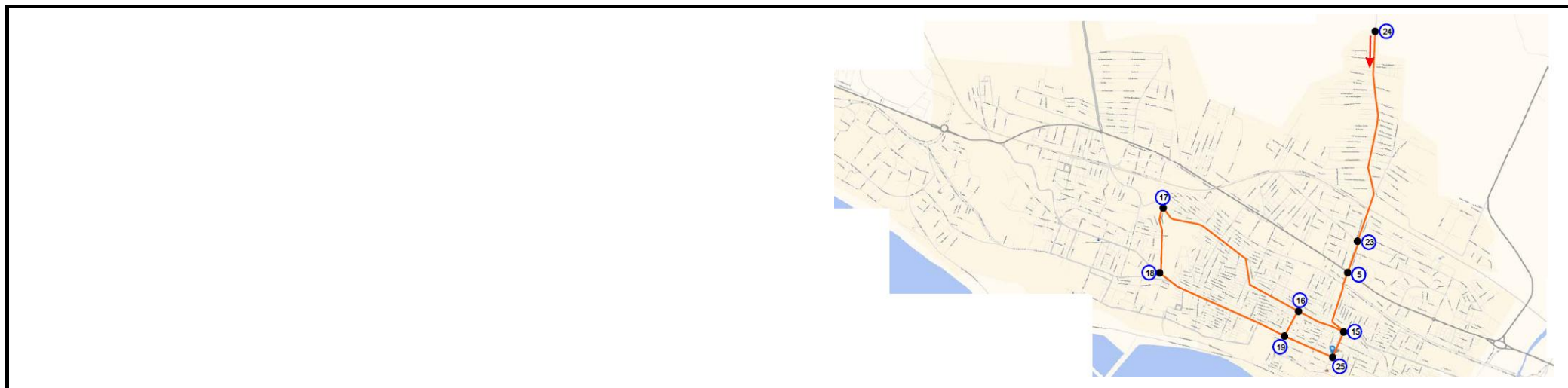
ESTREMI DEL PERCORSO				Lungh. arco [km]	Tempi percorrenza		Vel. media arco [km/h]
da	a	Non iniziale	Nodo fine		Parziali	Progr.	
Intersezione S.P. 81/Via G. Reni	Rotonda Via Settefarine/Via Borromini	24	23	1,600	02:20	0.02.20	41,1
Rotonda Via Settefarine/Via Borromini	Intersezione Via Tevere/S.S. 115 Via Venezia/Via Settefarine	23	5	0,300	00:42	0.03.02	25,7
Intersezione Via Tevere/S.S. 115 Via Venezia/Via Settefarine	Piazza Enrico Mattei	5	15	0,500	01:08	0.04.10	26,5
Piazza Enrico Mattei	Intersezione Via Navarra Bresmes/Corso Vittorio Emanuele	15	25	0,200	00:42	0.04.52	17,1
Intersezione Via Navarra Bresmes/Corso Vittorio Emanuele	Intersezione Corso Vittorio Emanuele/Via G. Matteotti	25	19	0,400	00:48	0.05.40	30,0
Intersezione Corso Vittorio Emanuele/Via G. Matteotti	Intersezione Via G. Matteotti/Via F. Crispi	19	16	0,200	03:05	0.08.45	3,9
Intersezione Via G. Matteotti/Via F. Crispi	Rotonda Via F. Crispi/Via Butera	16	17	1,400	01:47	0.10.32	47,1
Rotonda Via F. Crispi/Via Butera	Intersezione Via Butera/Via Palazzi	17	18	0,600	02:49	0.13.21	12,8
Intersezione Via Butera/Via Palazzi	Intersezione Corso Salvatore Aldisio/Via G. Matteotti	18	15	1,000	01:26	0.14.47	41,9
Intersezione Corso Salvatore Aldisio/Via G. Matteotti	Intersezione Via G. Matteotti/Via F. Crispi	19	16	0,200	01:53	0.16.40	6,4
Intersezione Via G. Matteotti/Via F. Crispi	Piazza Enrico Mattei	16	15	0,400	01:30	0.18.10	16,0
TOTALE PERCORSO							
				6,800	----	0.18.10	22,5



CITTA' DI GELA
PIANO URBANO DELLA MOBILITA' E CONNESSA VALUTAZIONE AMBIENTALE STRATEGICA
INDAGINI SUI TEMPI DI PERCORRENZA DEI PRINCIPALI ITINERARI STRADALI

Codice:	TP03A.3				Rev. 00 del 11/06/2013
Descrizione:	VIA F. CRISPI - VIA BUTERA - CORSO SALVATORE ALDISIO - VIA TEVERE - VIA SETTEFARINE - S.P. 81				
da:	S.P. 81 VIA SETTEFARINE INTERSEZIONE VIA G. RENI				
a:	PIAZZA ENRICO MATTEI				
Data:	15/10/2013	Ora Inizio Percorso:	08:55	Ora Fine Percorso:	09:11

ESTREMI DEL PERCORSO				Lungh. arco [km]	Tempi percorrenza		Vel. media arco [km/h]
da	a	Non iniziale	Nodo fine		Parziali	Progr.	
Intersezione S.P. 81/Via G. Reni	Rotonda Via Settefarine/Via Borromini	24	23	1,600	02:13	0.02.13	43,3
Rotonda Via Settefarine/Via Borromini	Intersezione Via Tevere/S.S. 115 Via Venezia/Via Settefarine	23	5	0,300	00:34	0.02.47	31,8
Intersezione Via Tevere/S.S. 115 Via Venezia/Via Settefarine	Piazza Enrico Mattei	5	15	0,500	01:23	0.04.10	21,7
Piazza Enrico Mattei	Intersezione Via Navarra Bresmes/Corso Vittorio Emanuele	15	25	0,200	00:53	0.05.03	13,6
Intersezione Via Navarra Bresmes/Corso Vittorio Emanuele	Intersezione Corso Vittorio Emanuele/Via G. Matteotti	25	19	0,400	01:17	0.06.20	18,7
Intersezione Corso Vittorio Emanuele/Via G. Matteotti	Intersezione Via G. Matteotti/Via F. Crispi	19	16	0,200	00:47	0.07.07	15,3
Intersezione Via G. Matteotti/Via F. Crispi	Rotonda Via F. Crispi/Via Butera	16	17	1,400	03:37	0.10.44	23,2
Rotonda Via F. Crispi/Via Butera	Intersezione Via Butera/Via Palazzi	17	18	0,600	01:08	0.11.52	31,8
Intersezione Via Butera/Via Palazzi	Intersezione Corso Salvatore Aldisio/Via G. Matteotti	18	15	1,000	02:52	0.14.44	20,9
Intersezione Corso Salvatore Aldisio/Via G. Matteotti	Intersezione Via G. Matteotti/Via F. Crispi	19	16	0,200	00:46	0.15.30	15,7
Intersezione Via G. Matteotti/Via F. Crispi	Piazza Enrico Mattei	16	15	0,400	01:02	0.16.32	23,2
TOTALE PERCORSO							
				6,800	----	0.16.32	24,7



CITTA' DI GELA
PIANO URBANO DELLA MOBILITA' E CONNESSA VALUTAZIONE AMBIENTALE STRATEGICA
INDAGINI SUI TEMPI DI PERCORRENZA DEI PRINCIPALI ITINERARI STRADALI

Codice:	TP03R.1				Rev. 00 del 11/06/2013
Descrizione:	VIA F. CRISPI - VIA BUTERA - CORSO SALVATORE ALDISIO - VIA TEVERE - VIA SETTEFARINE - S.P. 81				
da:	PIAZZA ENRICO MATTEI				
a:	S.P. 81 VIA SETTEFARINE INTERSEZIONE VIA G. RENI				
Data:	15/10/2013	Ora Inizio Percorso:	07:15	Ora Fine Percorso:	07:28

ESTREMI DEL PERCORSO				Lungh. arco [km]	Tempi percorrenza		Vel. media arco [km/h]
da	a	Non iniziale	Nodo fine		Parziali	Progr.	
Piazza Enrico Mattei	Intersezione Via F. Crispi/Via G. Matteotti	15	16	0,300	00:52	0.00.52	20,8
Intersezione Via F. Crispi/Via G. Matteotti	Rotonda Via F. Crispi/Via Butera	16	17	1,300	02:41	0.03.33	29,1
Rotonda Via F. Crispi/Via Butera	Intersezione Via Butera/Via Palazzi	17	18	0,600	00:53	0.04.26	40,8
Intersezione Via Butera/Via Palazzi	Intersezione Corso Salvatore Aldisio/Via G. Matteotti	18	19	1,000	02:18	0.06.44	26,1
Intersezione Corso Salvatore Aldisio/Via G. Matteotti	Intersezione Via G. Matteotti/Via F. Crispi	19	16	0,200	00:36	0.07.20	20,0
Intersezione Via G. Matteotti/Via F. Crispi	Piazza Enrico Mattei	16	15	0,400	00:50	0.08.10	28,8
Piazza Enrico Mattei	Intersezione Via Tevere/S.S. 115 Via Venezia/Via Settefarine	15	5	0,500	02:18	0.10.28	13,0
Intersezione Via Tevere/S.S. 115 Via Venezia/Via Settefarine	Rotonda Via Settefarine/Via Borromini	5	23	0,300	00:30	0.10.58	36,0
Rotonda Via Settefarine/Via Borromini	Intersezione S.P. 81/Via G. Reni	23	24	1,600	02:39	0.13.37	36,2
TOTALE PERCORSO				6,200	----	0.13.37	27,3



CITTA' DI GELA
PIANO URBANO DELLA MOBILITA' E CONNESSA VALUTAZIONE AMBIENTALE STRATEGICA
INDAGINI SUI TEMPI DI PERCORRENZA DEI PRINCIPALI ITINERARI STRADALI

Codice:	TP03R.2				Rev. 00 del 11/06/2013
Descrizione:	VIA F. CRISPI - VIA BUTERA - CORSO SALVATORE ALDISIO - VIA TEVERE - VIA SETTEFARINE - S.P. 81				
da:	PIAZZA ENRICO MATTEI				
a:	S.P. 81 VIA SETTEFARINE INTERSEZIONE VIA G. RENI				
Data:	15/10/2013	Ora Inizio Percorso:	07:55	Ora Fine Percorso:	08:12

ESTREMI DEL PERCORSO				Lungh. arco [km]	Tempi percorrenza		Vel. media arco [km/h]
da	a	Non iniziale	Nodo fine		Parziali	Progr.	
Piazza Enrico Mattei	Intersezione Via F. Crispi/Via G. Matteotti	15	16	0,300	01:11	0.01.11	15,2
Intersezione Via F. Crispi/Via G. Matteotti	Rotonda Via F. Crispi/Via Butera	16	17	1,300	03:35	0.04.46	21,8
Rotonda Via F. Crispi/Via Butera	Intersezione Via Butera/Via Palazzi	17	18	0,600	01:09	0.05.55	31,3
Intersezione Via Butera/Via Palazzi	Intersezione Corso Salvatore Aldisio/Via G. Matteotti	18	19	1,000	03:45	0.09.40	16,0
Intersezione Corso Salvatore Aldisio/Via G. Matteotti	Intersezione Via G. Matteotti/Via F. Crispi	19	16	0,200	00:59	0.10.39	12,2
Intersezione Via G. Matteotti/Via F. Crispi	Piazza Enrico Mattei	16	15	0,400	01:24	0.12.03	17,1
Piazza Enrico Mattei	Intersezione Via Tevere/S.S. 115 Via Venezia/Via Settefarine	15	5	0,500	01:43	0.13.46	17,5
Intersezione Via Tevere/S.S. 115 Via Venezia/Via Settefarine	Rotonda Via Settefarine/Via Borromini	5	23	0,300	00:28	0.14.14	38,6
Rotonda Via Settefarine/Via Borromini	Intersezione S.P. 81/Via G. Reni	23	24	1,600	03:27	0.17.41	27,8
TOTALE PERCORSO							
				6,200	----	0.17.41	21,0



CITTA' DI GELA
PIANO URBANO DELLA MOBILITA' E CONNESSA VALUTAZIONE AMBIENTALE STRATEGICA
INDAGINI SUI TEMPI DI PERCORRENZA DEI PRINCIPALI ITINERARI STRADALI

Codice:	TP03R.3				Rev. 00 del 11/06/2013
Descrizione:	VIA F. CRISPI - VIA BUTERA - CORSO SALVATORE ALDISIO - VIA TEVERE - VIA SETTEFARINE - S.P. 81				
da:	PIAZZA ENRICO MATTEI				
a:	S.P. 81 VIA SETTEFARINE INTERSEZIONE VIA G. RENI				
Data:	15/10/2013	Ora Inizio Percorso:	08:35	Ora Fine Percorso:	08:52

ESTREMI DEL PERCORSO				Lungh. arco [km]	Tempi percorrenza		Vel. media arco [km/h]
da	a	Non iniziale	Nodo fine		Parziali	Progr.	
Piazza Enrico Mattei	Intersezione Via F. Crispi/Via G. Matteotti	15	16	0,300	01:14	0.01.14	14,6
Intersezione Via F. Crispi/Via G. Matteotti	Rotonda Via F. Crispi/Via Butera	16	17	1,300	03:27	0.04.41	22,6
Rotonda Via F. Crispi/Via Butera	Intersezione Via Butera/Via Palazzi	17	18	0,600	01:11	0.05.52	30,4
Intersezione Via Butera/Via Palazzi	Intersezione Corso Salvatore Aldisio/Via G. Matteotti	18	19	1,000	03:44	0.09.36	16,1
Intersezione Corso Salvatore Aldisio/Via G. Matteotti	Intersezione Via G. Matteotti/Via F. Crispi	19	16	0,200	00:54	0.10.30	13,3
Intersezione Via G. Matteotti/Via F. Crispi	Piazza Enrico Mattei	16	15	0,400	01:25	0.11.55	16,9
Piazza Enrico Mattei	Intersezione Via Tevere/S.S. 115 Via Venezia/Via Settefarine	15	5	0,500	01:47	0.13.42	16,8
Intersezione Via Tevere/S.S. 115 Via Venezia/Via Settefarine	Rotonda Via Settefarine/Via Borromini	5	23	0,300	00:30	0.14.12	36,0
Rotonda Via Settefarine/Via Borromini	Intersezione S.P. 81/Via G. Reni	23	24	1,600	03:10	0.17.22	30,3
TOTALE PERCORSO							
				6,200	----	0.17.22	21,4

