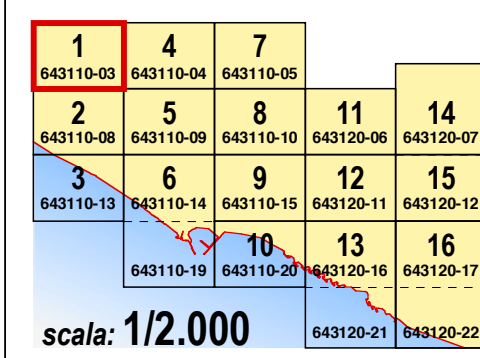


COMUNE DI GELA

PROVINCIA DI CALTANISSETTA

PIANO REGOLATORE GENERALE

Elaborato adeguato e allegato alla delibera commissariale di adozione n. 60 del 14 giugno 2010



C1 - STATO DI FATTO

CARTA DEI VINCOLI
E DELLE EMERGENZE STORICO-AMBIENTALI

Progettista incaricato:
prof. arch. LEONARDO URBANI

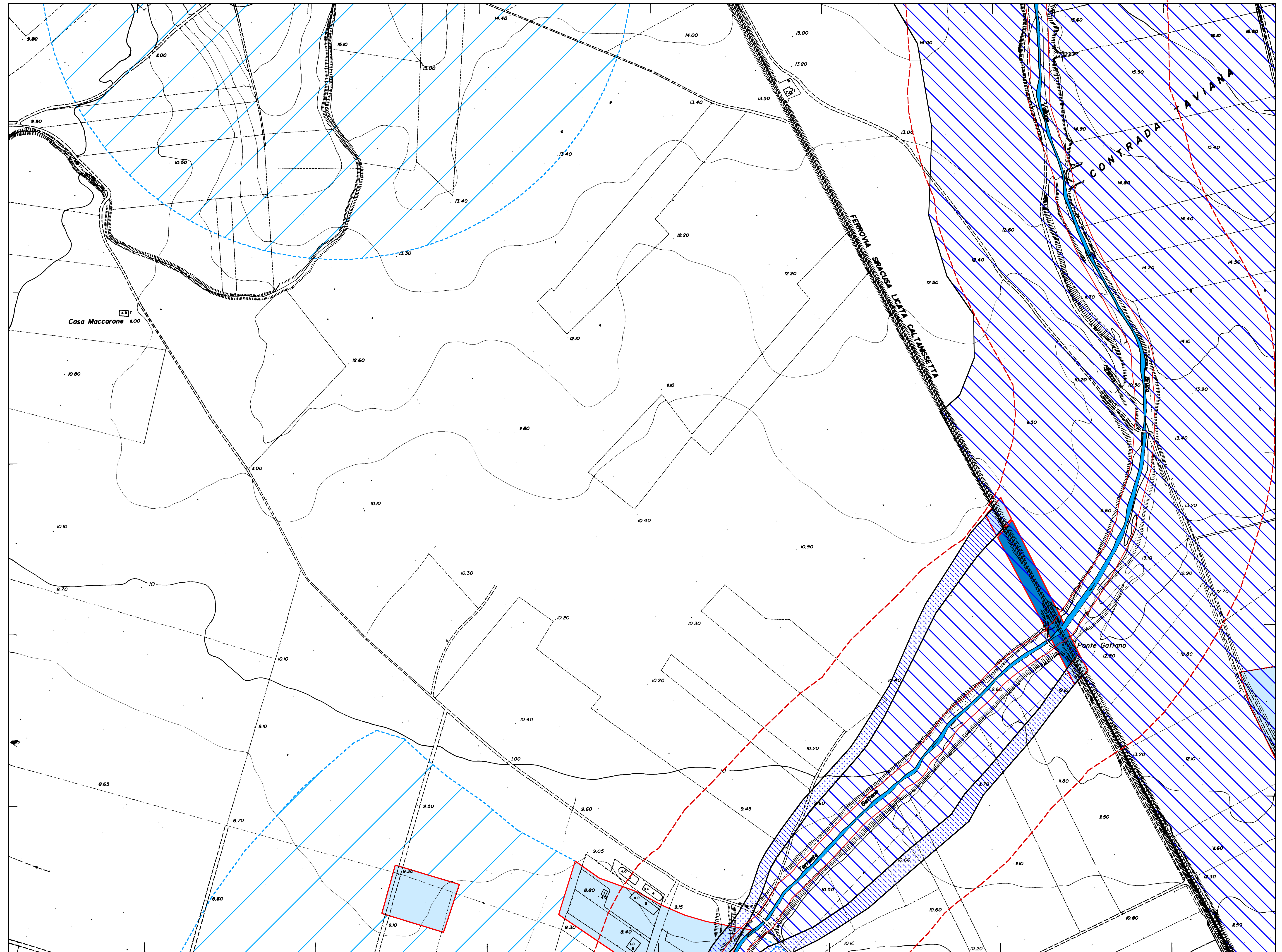
Coordinatore progetto definitivo:
ing. Enrico Puleo

Coordinatore progetto di massima:
arch. Ferdinando Trapani

Collaboratori alla progettazione:
arch. Salvatore La Barbera, arch. Cesare Onorato

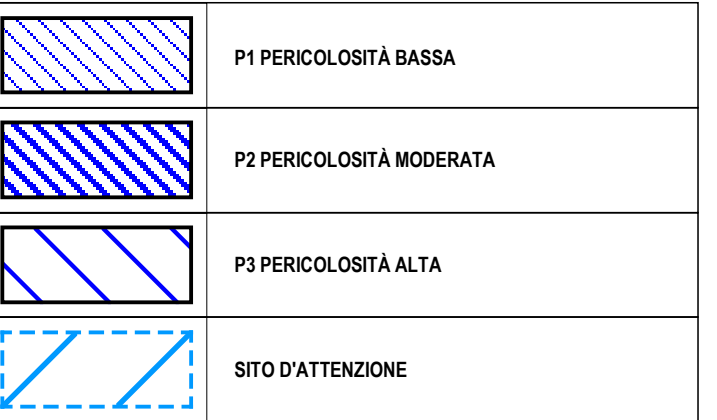
Collaboratori:
arch. Vincenzo Arena, arch. Massimiliano Di Giovanni, arch. Luigi Ledda

visti ed approvazioni:

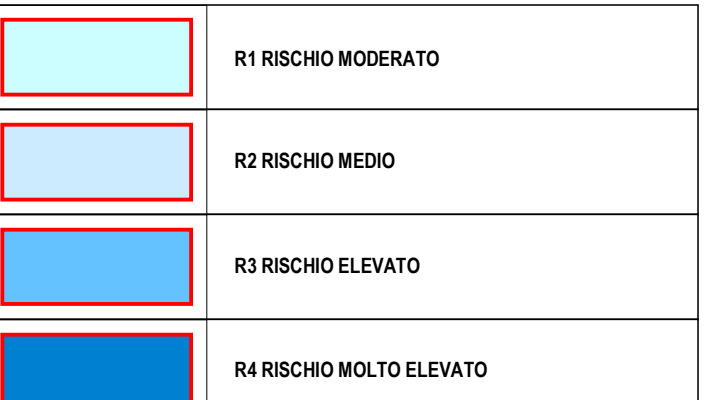


PIANO STRALCIO DI BACINO PER L'ASSETTO IDROGEOLOGICO (P.A.I.)

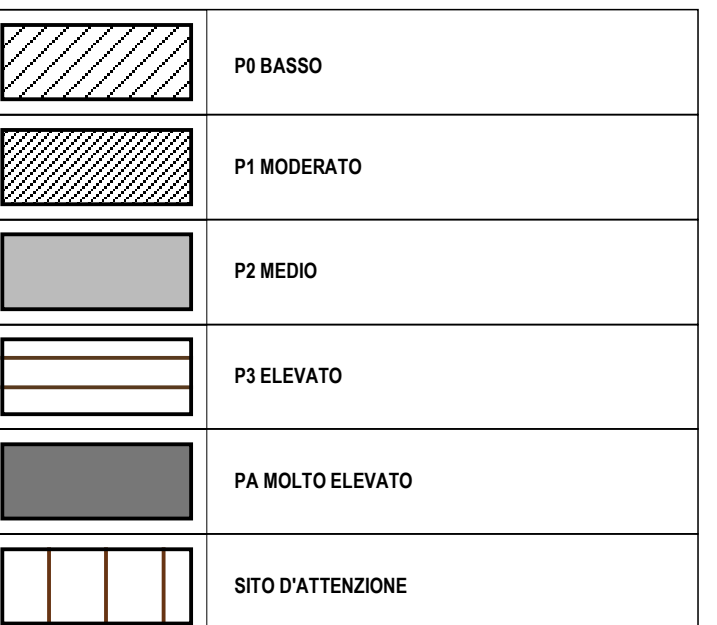
PERICOLOSITÀ IDRAULICA PER FENOMENI DI ESONDAZIONE



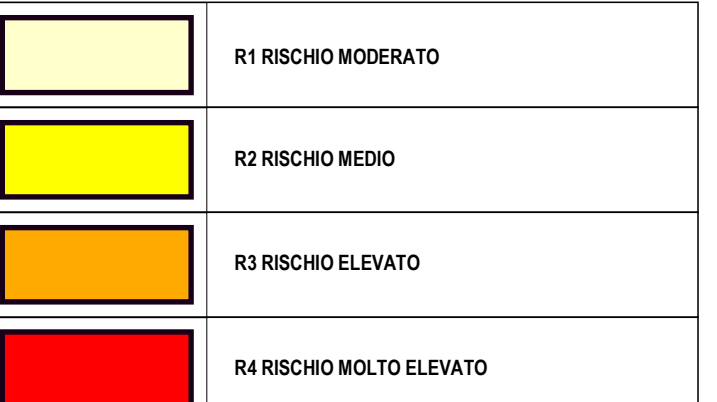
RISCHIO IDRAULICO PER FENOMENI DI ESONDAZIONE



LIVELLI DI PERICOLOSITÀ GEOMORFOLOGICA



LIVELLO RISCHIO GEOMORFOLOGICO



SPAZI PUBBLICI O RISERVATI AD ATTIVITÀ COLLETTIVE, A VERDE PUBBLICO O A PARCHEGGI normati dagli art. 3 e 4 del D.L. 1444/68

